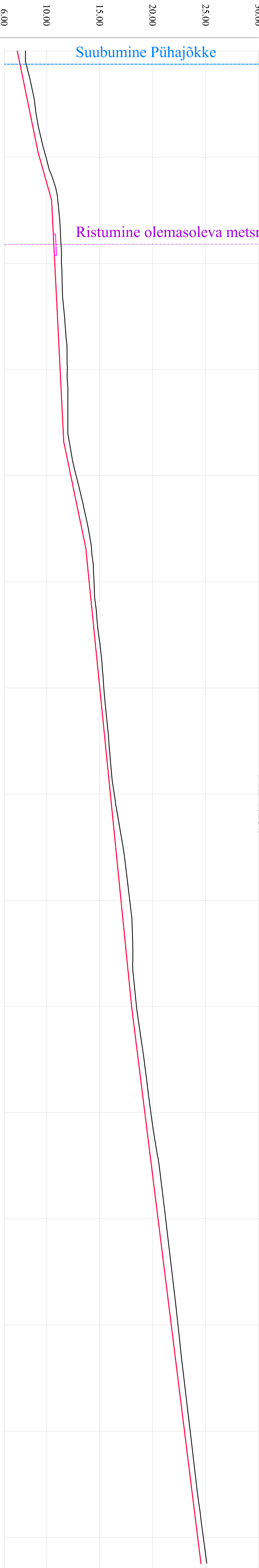


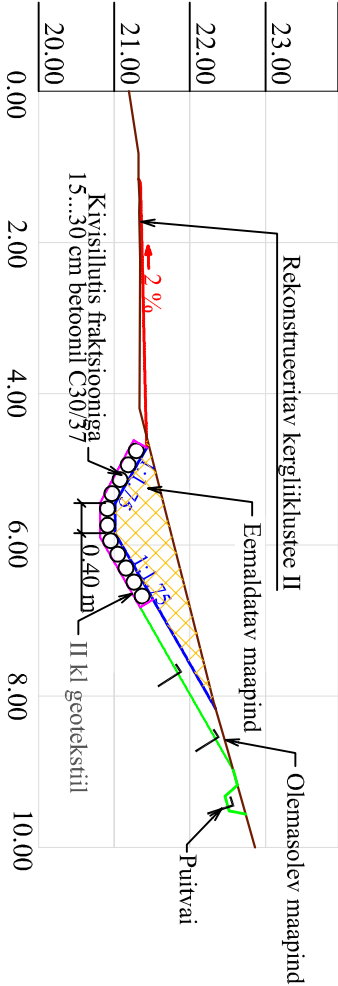
Kraav I
Mv 1:250
Mh 1:250



Piketi number	0+000	0+010	0+020	0+030	0+040	0+050	0+060	0+070	0+080	0+090	0+100	0+110	0+120	0+130	0+140	0+143
Olemasoleva maapinna kõrgusarv (m)	9.93	9.93	11.39	11.94	12.78	14.46	15.39	16.38	17.83	18.47	19.83	21.22	22.38	23.54	24.77	24.55
Kraavi põhja kõrgusarv (m)	7.23	9.18	10.46	11.26	12.27	13.69	14.00	15.01	16.01	17.01	18.01	20.50	21.75	23.00	24.24	24.55
Kraavi sügavus (m)		0.62	0.62	0.68	0.51	0.46	0.38	0.37	0.82	0.46	0.57	0.72	0.63	0.54	0.53	
Projekteeritud lang %	20.5%	28.3%	5.0%	20.7%	10.0%					12.5%						
Vahekaugus (m)	9.53	4.53		22.74	10.02					43.18						52.49

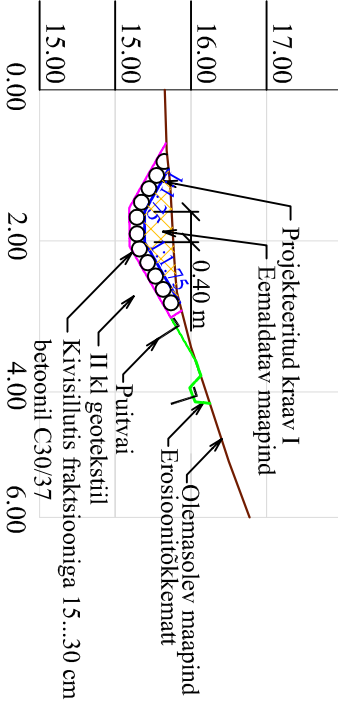
Kraavi I ristlõige 1-1

Mv 1:100
Mh 1:100



Kraavi I ristlõige 2-2


Mv 1:100
Mh 1:100



LEPPEMÄRGID:

- Olemasolev maapind
- Projekteeritud kraavi I põhi
- Projekteeritud trüüp I

Märkused:
1) Projekteeritud kraavi I asukohta vt jooniselt nr 1 või jooniselt nr 3/1.
2) Projekteeritud trüüpi I käsitlevad detailsemaid jooniseid vt jooniselt nr 12.
3) Ühikute mõõdud on meetrites;
4) Kõrgused Bahi77 süsteemis;
5) Koordinaadid L-E97 süsteemis.

 <p>Kõrtsa AS Riia 35 Tartu, 50410 Tel 7300 310 www.kobras.ee kobras@kobras.ee</p>				Riigimeetisa Majandamise Keskus			
Töö tellija		Töö nimetus					
Projekteerija Helen Vene		ORU PARGI MAASTIKUKAITSEALA KÜLASTUSTARISTU REKONSTRUEERIMISPROJEKT		Projekti juht Erki Kõnd		Joonis nimetus PROJEKTEERITUD KRAAVI I PIKIPROFIL PK 0+000..0+143 LÕIGE 1-1 JA LÕIGE 2-2	
Kontrollid Oleg Sosnovski Ene Kõnd		Kujutav 06.2011		Joonis 10		Joonistid 22	
				Mõõtkava		Töö nr 2011-035	
						Staadium PP	